

AGGIORNAMENTO DEL PROGRAMMA DELLE AZIONI DEL CONTRATTO DI AREA UMIDA PER LA LAGUNA NORD DI VENEZIA 2026-2030

Notes:

This template is inspired by and coordinated with the documentation elaborated in the Interreg Med (2014-2020) WETNET project and the Interreg Italy-Croatia (2014-2020) CREW project.

Autrici:

Marta De Marchi

Alessia Franzese

Alessandra Marcon

Maria Chiara Tosi

Francesca Guarnotta

Anna Polloniato

indicazioni preliminari

Il seguente documento è l'aggiornamento del Programma delle Azioni del Contratto di Area Umida per la Laguna Nord di Venezia per il periodo 2026-2030.

Il lavoro di aggiornamento è stato svolto dall'Assemblea di Laguna tra novembre 2025 e aprile 2026, attraverso un processo partecipato che ha coinvolto sia soggetti firmatari che alcuni nuovi potenziali soggetti.

Il processo si è articolato attraverso quattro tavoli tematici, ognuno dei quali ha sviluppato e approfondito una questione tematica specifica (agricoltura e acqua; agricoltura e suolo; educazione e consapevolezza ecologica; abitare e accogliere).

Il principale scopo del processo di aggiornamento è stato quello di includere la sfida ai cambiamenti climatici come pilastro della nuova fase del Contratto, intendendo lo stesso Programma di Azioni uno strumento di adattamento.

A seguito dei monitoraggi svolti nell'arco temporale 2021-2025, il grande numero di azioni (18) e attività (72) che caratterizzano il precedente Programma di Azioni è stato riconosciuto come una criticità. A fronte di questo problema, l'attuale documento operativo è stato ridimensionato nel numero di azioni e attività, stralciando quelle concluse, quelle per cui non è stata mostrata intenzione di implementazione e quelle che non aderivano più all'obiettivo generale della nuova fase di programmazione. Sono stati definiti ambiti tematici più specifici al fine di rafforzare la comunità di pratiche e rendere più efficace lo strumento operativo del Contratto.

L'attuale Programma si struttura in quattro macro-azioni – ciascuna corrispondente a un tavolo tematico – che raccolgono e mettono a sistema le attività di cui singoli soggetti si fanno responsabili. Le macro-azioni hanno un soggetto referente che si impegna a coordinare e supportare i singoli soggetti responsabili e coinvolti nelle varie attività.

Questo aggiornamento rappresenta un'evoluzione del precedente Programma, poiché ne riprende i valori fondanti (curare la Laguna, sentire la Laguna, abitare e muoversi in Laguna) intrecciandoli con le sfide dettate dall'adattamento ai cambiamenti climatici.

Le quattro azioni sono:

- Azione 1 AGRICOLTURA E ACQUA, Gestione integrata del reticolo idraulico minore e contrasto al CC (6 attività);
- Azione 2 AGRICOLTURA E SUOLO, Promozione di un sistema produttivo e alimentare resiliente ai CC (8 attività);
- Azione 3 EDUCARE AI DIRITTI DELLA LAGUNA, Consapevolezza ecologica e adattamento ai CC (16 attività);
- Azione 4 ABITARE E ACCOGLIERE, Attrezzamento del territorio per l'adattamento ai CC (4 attività)

Guida alla lettura

Descrizione dell'azione: sintesi della questione urgente che l'azione intende affrontare e indicazione dell'approccio scelto per costruire e definire le attività.

Numero di attività: numero di attività che compongono l'azione nel suo insieme.

Obiettivi specifici: declinazione dei traguardi attesi secondo tre dimensioni: governance (come cambia il modo in cui i soggetti collaborano e si coordinano), ambiente (quali benefici ecologici si producono) e sviluppo economico locale (come si rafforza l'economia del territorio).

Contributo all'adattamento ai cambiamenti climatici: descrizione del modo in cui l'azione risponde concretamente alle sfide climatiche a cui il territorio è sottoposto, quali rischi riduce e quali capacità adattive rafforza.

Settori vulnerabili ai cambiamenti climatici: settori del territorio (risorse idriche, suolo, ecosistemi, agricoltura, ecc.) su cui l'azione ha un impatto diretto o indiretto.

Coerenza con i valori del Contratto: evidenziare come l'azione risponde ai valori fondanti del Contratto di Area Umida (curare, sentire, abitare la Laguna), indicando quali di questi valori vengono attivati.

Soggetto responsabile / soggetti coinvolti / soggetti da coinvolgere: distinguere tre livelli di partecipazione: chi guida l'azione, chi già collabora e chi andrebbe ancora mobilitato.

Risultati attesi: descrizione dei cambiamenti concreti che ci si aspetta a fine periodo, in termini di situazione migliorata rispetto a quella attuale.

Prodotti attesi: elenco degli output tangibili (documenti, eventi, protocolli, piattaforme, ecc.) che ogni attività produrrà.

Costi e finanziamenti: stima economica complessiva e le risorse già disponibili, distinguendole dai finanziamenti ancora da reperire.

Possibili linee di finanziamento: riferimento a programmi (europei, regionali, locali) a cui si potrebbe attingere per coprire i costi.

Tempi di attuazione: specificare in quali anni del quinquennio 2026-2030 ogni singola attività sarà avviata o sarà in corso di attuazione.

Monitoraggio attuativo: stato di avanzamento delle attività nelle finestre di verifica (2026, 2028, 2030): da avviare, in corso o concluse.

Tale voce verrà compilata a distanza di almeno 6 mesi dalla sottoscrizione dell'aggiornamento del Programma delle Azioni.

Scheda attività (cod., titolo, soggetti, prodotti): per ciascuna attività si specifica il codice identificativo, una descrizione dello svolgimento dell'attività, il responsabile incaricato dell'attività, i due diversi livelli di coinvolgimento (soggetti coinvolti e da coinvolgere) e cosa produrrà concretamente.

A seguire si riporta una parte del monitoraggio in itinere del precedente **Programma delle Azioni (2021-2025)**, svolto grazie alle Assemblee di Laguna organizzate tra il 2021 e il 2025. In particolare, nella seguente tabella si evidenziano tutte le attività del precedente Programma delle Azioni che sono state portate a termine.

AZIONE		responsabile	ATTIVITÀ		responsabile
.01	DEFINIZIONE PARTECIPATA DI UNO STATUTO DEI LUOGHI DELLA LAGUNA NORD	Università luav di Venezia	.01.01	Attivazione di un laboratorio per la definizione di uno statuto locale dei luoghi della Laguna Nord	Università luav di Venezia
			.01.02	Campagna di disseminazione dello statuto locale dei luoghi della Laguna Nord	Università luav di Venezia
.02	COORDINAMENTO PERMANENTE TRA LE ASSOCIAZIONI ATTIVE SULLA LAGUNA NORD	Ekos Club	.02.01	Attivazione di un tavolo permanente di coordinamento tra le associazioni	Ekos Club
.03	COORDINAMENTO TRA GRUPPI DI RICERCA SULLA LAGUNA NORD	CORILA	.03.03	Azione pilota: attività di ricerca sui servizi ecosistemici legati al ripristino delle barene in laguna	Università di Padova
.04	ACCESSIBILITÀ DEGLI SPAZI PUBBLICI LUNGO LA GRONDA LAGUNARE	VeGAL	.04.02	Workshop con studenti universitari sull'accessibilità in laguna	Università luav di Venezia
			.04.03	Azione pilota: miglioramento del percorso ciclabile tra Musile di Piave e Caposile	Comune di Musile di Piave
.05	DEFINIZIONE DI UNA STRATEGIA INTEGRATA RELATIVA ALLA MOBILITÀ SOSTENIBILE IN LAGUNA NORD	VeGAL	.05.04	Azione pilota: torre di osservazione tra Piave Vecchia e Laguna Nord in territorio comunale di Musile	Comune di Musile di Piave
.06	PROMOZIONE DELLA FRUIZIONE CONSAPEVOLE E RESPONSABILE DELLA LAGUNA	OTS	.06.03	Sensibilizzazione diportisti sulla navigazione sostenibile	Mare Vivo Veneto
.07	VALORIZZAZIONE DEI PERCORSI TEMATICI ESISTENTI E PROMOZIONE DI NUOVI PERCORSI TEMATICI	Ekos Club	.07.01	Valorizzazione del "sentiero delle barene" sull'isola del Lazzaretto Nuovo	Ekos Club
			.07.02	Valorizzazione della Litoranea Veneta	VeGAL













AZIONE		responsabile	ATTIVITÀ		responsabile
			.07.04	Individuazione di percorsi legati ai cippi lagunari (progetto "Cento Cippi")	Ekos Club
			.07.07	Digitalizzazione di percorsi e itinerari esistenti	Comune di Musile di Piave
.09	TUTELA E VALORIZZAZIONE DEL PATRIMONIO CULTURALE DELLA PESCA IN LAGUNA	VeGAL	.09.03	Attivazione e promozione della "Casa del pescatore" presso Punta Sabbioni (Cavallino-Treporti)	Comune di Cavallino-Treporti
.11	INTEGRAZIONE E VALORIZZAZIONE DEL PATRIMONIO MUSEALE PERMANENTE E TEMPORANEO	Ekos Club	.11.07	Azione pilota: attivazione di un ecomuseo della Venezia Orientale sul tema dell'acqua	Ekos Club
.12	TUTELA E VALORIZZAZIONE CULTURALE DEL BORGO DI LIO PICCOLO	Comune di Cavallino-Treporti	.12.01	Studio di Fattibilità per la valorizzazione del borgo di Lio Piccolo	Comune di Cavallino-Treporti
.16	ATTUAZIONE DELLE AZIONI DEI PIANI COMUNALI DI ADATTAMENTO AI CAMBIAMENTI CLIMATICI	VeGAL	.16.03	Attuazione misure di adattamento ai cambiamenti climatici nel Comune di Musile di Piave	Comune di Musile di Piave
.17	INIZIATIVE PER LA GESTIONE INTEGRATA DEL RETICOLO DI BONIFICA DELLA GRONDA LAGUNARE	Consorzio di Bonifica Veneto Orientale	.17.01	Attivazione di un tavolo istituzionale di coordinamento	Consorzio di Bonifica Veneto Orientale
			.17.03	Attività di disseminazione sui temi del rapporto tra bonifica e laguna nell'ambito del Festival "Terrevolute"	Consorzio di Bonifica Veneto Orientale
			.17.04	Educazione ambientale nelle scuole dei comuni di gronda lagunare sui temi del rapporto tra bonifica e laguna	Consorzio di Bonifica Veneto Orientale

azione 1

AGRICOLTURA E ACQUA - Gestione integrata del reticolo idraulico minore e contrasto al CC

<p>Descrizione dell'azione</p>	<p>L'azione interviene sul reticolo idraulico esistente con un duplice obiettivo: migliorare l'efficienza nella distribuzione dell'acqua e rafforzare la sicurezza idraulica, aumentando la capacità di deflusso e invaso della rete per ridurre il rischio di esondazioni e ristagni durante eventi meteorologici estremi. Questo avviene attraverso delle attività di sensibilizzazione rivolte agli operatori e alla comunità locale, per promuovere una gestione integrata e sostenibile dei canali minori, trasformando la rete irrigua in uno strumento attivo di tutela ambientale e prevenzione del rischio idraulico.</p>				<p>numero di attività</p>	<p>6</p>
<p>Obiettivi specifici</p>	<p>GOVERNANCE: Rafforzamento del coordinamento dei soggetti che si occupano del reticolo idraulico minore AMBIENTE: Ripristino e funzionamento del reticolo idraulico minore e supporto delle specie animali e vegetali dei sistemi ripariali; potenziamento della capacità di invaso e drenaggio del reticolo idraulico minore per sostenere eventi meteo estremi SVILUPPO ECONOMICO E LOCALE: Competitività del settore agricolo; costruzione di una cultura condivisa nella gestione e valorizzazione della risorsa idrica</p>					
<p>Contributo all'adattamento ai cambiamenti climatici</p>	<p>L'azione contrasta gli effetti della siccità e della salinizzazione dei suoli, potenziando la capacità del sistema locale di gestire la scarsità idrica. Il miglioramento ecologico passa attraverso la valorizzazione della vegetazione in alveo, che svolge un ruolo chiave nella fitodepurazione naturale, contribuendo alla qualità dell'acqua, alla biodiversità e alla ricarica delle falde. Le attività di sensibilizzazione completano il quadro, rafforzando la consapevolezza collettiva sulla tutela della risorsa idrica e la capacità adattiva della comunità di fronte alle sfide climatiche.</p>					
<p>Settori vulnerabili ai cambiamenti climatici*</p>	<p>Risorse idriche <input checked="" type="checkbox"/></p>	<p>Suolo e territorio <input checked="" type="checkbox"/></p>	<p>Patrimonio culturale <input type="checkbox"/></p>	<p>Salute <input type="checkbox"/></p>		
	<p>Ecosistemi marini <input type="checkbox"/></p>	<p>Agricoltura e produzione alimentare <input checked="" type="checkbox"/></p>	<p>Energia <input type="checkbox"/></p>	<p>Insedimenti urbani <input type="checkbox"/></p>		
	<p>Ecosistemi di transizione <input checked="" type="checkbox"/></p>	<p>Pesca marittima <input type="checkbox"/></p>	<p>Ecosistemi terrestri <input checked="" type="checkbox"/></p>			
	<p>Zone costiere <input checked="" type="checkbox"/></p>	<p>Acquacoltura <input type="checkbox"/></p>				

* Selezione da: Istituto Superiore per la Protezione e la Ricerca Ambientale. (2022). *Indicatori del clima in Italia nel 2021*. ISPRA.

Coerenza con i valori del Contratto di Area Umida per la Laguna Nord di Venezia	curare l'ambiente e la cultura della Laguna	sentire la Laguna	abitare e muoversi in Laguna	valori trasversali
	 Biodiversità di habitat e di specie <input checked="" type="checkbox"/>	 Senso di appartenenza da un sistema naturale/antropico unico <input checked="" type="checkbox"/>	 Abitabilità <input type="checkbox"/>	 Chiarezza normativa e amministrativa <input type="checkbox"/>
	 Salubrità ambientale <input checked="" type="checkbox"/>	 Senso di cura ed affezione <input checked="" type="checkbox"/>	 Percorribilità e connessione <input type="checkbox"/>	 Sinergia tra organizzazioni e iniziative locali <input checked="" type="checkbox"/>
	 Sistema morfologico ed ecosistemico <input checked="" type="checkbox"/>	 Educazione e formazione <input type="checkbox"/>		 Conoscenze e risorse locali <input checked="" type="checkbox"/>
	 Valore patrimoniale dei beni lagunari <input type="checkbox"/>			

soggetto responsabile dell'azione	Consorzio di Bonifica Veneto Orientale (CBVO)
soggetto/i coinvolto/i	Wigwam, Consorzio di Bonifica Acque Risorgive (CBAR), Consorzio per il coordinamento delle ricerche inerenti al sistema lagunare di Venezia (CORILA), Università degli studi di Padova
soggetto/i da coinvolgere	Regione del Veneto, Autorità di Laguna, ARPAV, AVEPA, Veneto Agricoltura, Amministrazioni comunali, Associazioni di Categoria Agricole, Centro Euro-Mediterraneo sui Cambiamenti Climatici (CMCC), Autorità del sistema portuale del Mare Adriatico Settentrionale - Porti di Venezia e Chioggia, Amici del Parco di San Giuliano, Ass. Coldiretti Veneto, Ass. Legambiente Venezia, Ass. Venice Lagoon Plastic Free Venice, Associazione Laguna Venexiana ONLUS, Associazione Remiera Settemari, Autorità di Sistema Portuale del Mare Adriatico Settentrionale - Porti di Venezia e Chioggia, Comune Cavallino Treporti, Comune Codevigo, Comune Jesolo, Comune Venezia, Confraternita Serenissima (Studio Battaglierin s.r.l.), Greensea Soc. consulenza ambientale, Isole Native S.a.s., ISPRA, La Salsola, Lazzaretti Veneziani (Ekos Club sede Venezia), SELC Soc. Coop., Società Agricola Blue Valley srl, Soprintendenza Archeologia, belle arti e paesaggio per il Comune di Venezia e Laguna, Terre di Venezia, Tra Mar e Laguna, We Are Here Venice, WWF.

Risultati attesi	Maggiore conoscenza delle pratiche di gestione e manutenzione del reticolo idraulico minore, valorizzazione e riattivazione della rete idrica secondaria, e aumento della consapevolezza di cittadini, proprietari terrieri ed Enti locali sul ruolo di questa infrastruttura diffusa nella prevenzione degli allagamenti e nel miglioramento della qualità delle acque.
Prodotti attesi	A1.1. Regolamento contenente la raccolta delle linee guida e delle buone pratiche di gestione e manutenzione del reticolo minore. A1.2 Pacchetto di materiali per la comunicazione e la sensibilizzazione (brochure, video e sussidi didattici); organizzazione di giornate sul campo. A1.3 Creazione di una sezione web dedicata all'interno del sito del Consorzio di Bonifica Veneto Orientale. A1.4 Attivazione di gruppi di giovani con la modalità CEP - Cantieri di Esperienza Partecipativa; mappa di aree a fosso modello sul territorio; redazione di elaborati attinenti al tema da parte dei giovani; pubblicazione nei siti web dei materiali per la partecipazione al Premio e degli articoli finalisti pubblicati; stampa cartacea di raccolte dei lavori finalisti; produzione di materiali di tipo divulgativo. A1.5 Realizzazione di un programma di eventi per la disseminazione del tema del cambiamento climatico nei territori di riferimento.

	A.16 Sviluppo di uno strumento di indirizzo per accompagnare le politiche e creazione di un tavolo permanente di confronto dedicato al tema del ripristino ecologico in Laguna.
--	---

Costi	125.000€
Finanziamenti	Sono disponibili dei fondi interni al CBVO per coprire i costi delle attività: A.1.2, A.1.3 e A.1.5
Possibili linee di finanziamento	Finanziamenti Regionali (CSR); Progetti Interreg, Horizon, Life.

Tempi di attuazione	2026	2027	2028	2029	2030
A 1.1	<input type="checkbox"/>	<input checked="" type="checkbox"/>	<input checked="" type="checkbox"/>	<input type="checkbox"/>	<input type="checkbox"/>
A 1.2	<input type="checkbox"/>	<input checked="" type="checkbox"/>	<input checked="" type="checkbox"/>	<input type="checkbox"/>	<input type="checkbox"/>
A 1.3	<input type="checkbox"/>	<input type="checkbox"/>	<input checked="" type="checkbox"/>	<input checked="" type="checkbox"/>	<input checked="" type="checkbox"/>
A 1.4	<input type="checkbox"/>	<input checked="" type="checkbox"/>	<input checked="" type="checkbox"/>	<input checked="" type="checkbox"/>	<input checked="" type="checkbox"/>
A 1.5	<input checked="" type="checkbox"/>	<input checked="" type="checkbox"/>	<input checked="" type="checkbox"/>	<input checked="" type="checkbox"/>	<input checked="" type="checkbox"/>
A 1.6	<input checked="" type="checkbox"/>	<input type="checkbox"/>	<input type="checkbox"/>	<input type="checkbox"/>	<input type="checkbox"/>

Monitoraggio attuativo	elenco attività	2026	2028	2030
	da avviare			
	in corso			
	concluse			

COD. ATTIVITA'	TITOLO/DESCRIZIONE	SOGGETTO RESPONSABILE	SOGGETTI COINVOLTI	EVENTUALI SOGGETTI DA COINVOLGERE	PRODOTTI ATTESI
A 1.1	Redazione e pubblicazione di una guida tecnico-divulgativa per operatori agricoli e comunità locali sulla corretta manutenzione di fossi e canali privati.	CBVO - Consorzio di Bonifica Veneto Orientale	CBAR - Consorzio di Bonifica Acque Risorgive WIGWAM	CIA Coldiretti Confagricoltura Vegal Amministrazioni comunali	Regolamento contenente la raccolta delle linee guida e delle buone pratiche di gestione e manutenzione del reticolo minore.
A 1.2	Organizzazione di una campagna informativa rivolta ad agricoltori, scuole e cittadini ("Cura il tuo fosso"), articolata attraverso brochure, video e giornate in campo.	CBVO	CBAR	Università degli studi di Padova Wigwam CIA Coldiretti Confagricoltura VEGAL	Pacchetto di materiali per la comunicazione e la sensibilizzazione (brochure, video e sussidi didattici); organizzazione di giornate sul campo.
A 1.3	Pubblicazione sul sito istituzionale del CBVO una sezione dedicata alla manutenzione dei fossi e canali agricoli privati.	CBVO		Università degli studi di Padova Wigwam CIA Coldiretti Confagricoltura	Creazione di una sezione web dedicata all'interno del sito del Consorzio di Bonifica Veneto Orientale.
A1.4	Attivazione di una sezione del premio WIGWAM attorno al tema "Manutenzione dei fossi in prossimità della Laguna, quale luogo di riparo dell'avifauna e nel complesso come contesto ad valore naturale".	WIGWAM	CBVO	Università degli studi di Padova Amministrazioni comunali	Attivazione di gruppi di giovani con la modalità CEP - Cantieri di Esperienza Partecipativa; mappa di aree a fosso modello sul territorio; redazione di elaborati attinenti al tema da parte dei giovani; pubblicazione nei siti web dei materiali per la partecipazione al Premio e degli articoli finalisti pubblicati; produzione di materiali di tipo divulgativo.













COD. ATTIVITA'	TITOLO/DESCRIZIONE	SOGGETTO RESPONSABILE	SOGGETTI COINVOLTI	EVENTUALI SOGGETTI DA COINVOLGERE	PRODOTTI ATTESI
A1.5	Organizzazione della <i>Settimana della Bonifica</i> (annuale) e attività di disseminazione, eventi dedicati e tour sul territorio della gronda Lagunare.	CBVO	CBAR WIGWAM	Università degli studi di Padova Amministrazioni comunali Autorità di laguna CIA Coldiretti Confagricoltura	Realizzazione di un programma di eventi per la disseminazione del tema del cambiamento climatico nei territori di riferimento.
A1.6	Sottoscrizione e sviluppo del "Patto per le azioni di ripristino ecologico della Laguna di Venezia".	CORILA - Consorzio per il coordinamento delle ricerche inerenti al sistema lagunare di Venezia		CMCC Autorità della Laguna Autorità del sistema portuale del Mare Adriatico Settentrionale - Porti di Venezia e Chioggia Amici del Parco di San Giuliano Ass. Coldiretti Veneto Ass. Legambiente Venezia Ass. Venice Lagoon Plastic Free Venice Ass. Wigwam Associazione Laguna Venexiana ONLUS Associazione Remiera Settemari Comune Cavallino Treporti Comune Codevigo Comune Jesolo Comune Venezia Confraternita Serenissima (Studio Battaglierin s.r.l.) Consorzio di Bonifica Veneto Orientale Consorzio di Bonifica Acque Risorgive Consorzio Venezia Nuova Greensea Soc. consulenza ambientale	Sviluppo di uno strumento di indirizzo per accompagnare le politiche e creazione di un tavolo permanente di confronto dedicato al tema del ripristino ecologico in Laguna.

azione 2

AGRICOLTURA E SUOLO - Promozione di un sistema produttivo e alimentare resiliente ai CC

Descrizione dell'azione	L'azione riguarda l'avvio di un programma pluriennale di attività legate all'agricoltura sostenibile e per la rigenerazione dei suoli salinizzati (anche non produttivi), la diversificazione economica delle aziende agricole lagunari e il consolidamento /la riattivazione dell'agricoltura in laguna per far fronte ai cambiamenti climatici e la mancanza di attrattività per le nuove generazioni (ricambio generazionale).	numero di attività	8		
Obiettivi specifici	<p>GOVERNANCE: Creazione di una comunità di attori impegnati per la trasformazione del sistema alimentare verso un modello più sostenibile e resiliente;</p> <p>AMBIENTE: Ripristino della qualità dei sistemi ambientali (suoli, rete verde e blu, aria) con incremento della biodiversità;</p> <p>SVILUPPO ECONOMICO E LOCALE: Adattamento dell'economia agricola locale alle sfide sociali ed economiche, attraverso una rete di sostegno locale.</p>				
Contributo al Cambiamento Climatico	L'azione contribuirà a rispondere alle esigenze di adattamento dell'agricoltura locale alla salinizzazione dei terreni e ai prolungati fenomeni siccitosi anche attraverso il ripristino della rete verde e blu e la trasformazione del sistema alimentare locale per una diminuzione delle emissioni delle esternalità negative (CO2, pesticidi, fertilizzanti).				
Settori vulnerabili ai cambiamenti climatici*	Risorse idriche <input checked="" type="checkbox"/>	Suolo e territorio <input checked="" type="checkbox"/>	Patrimonio culturale <input checked="" type="checkbox"/>	Salute <input type="checkbox"/>	
	Ecosistemi marini <input type="checkbox"/>	Agricoltura e produzione alimentare <input checked="" type="checkbox"/>	Energia <input type="checkbox"/>	Insediamenti urbani <input type="checkbox"/>	
	Ecosistemi di transizione <input checked="" type="checkbox"/>	Pesca marittima <input type="checkbox"/>			Ecosistemi terrestri <input checked="" type="checkbox"/>
	Zone costiere <input checked="" type="checkbox"/>	Acquacoltura <input checked="" type="checkbox"/>			

* Selezione da: Istituto Superiore per la Protezione e la Ricerca Ambientale. (2022). *Indicatori del clima in Italia nel 2021*. ISPRA.

Coerenza con i valori del Contratto di Area Umida per la Laguna Nord di Venezia	curare l'ambiente e la cultura della Laguna	sentire la Laguna	abitare e muoversi in Laguna	valori trasversali
	 Biodiversità di habitat e di specie <input checked="" type="checkbox"/>	 Senso di appartenenza ad un sistema naturale/antropico unico <input checked="" type="checkbox"/>	 Abitabilità <input type="checkbox"/>	 Chiarezza normativa e amministrativa <input type="checkbox"/>
	 Salubrità ambientale <input checked="" type="checkbox"/>	 Senso di cura ed affezione <input checked="" type="checkbox"/>	 Percorribilità e connessione <input type="checkbox"/>	 Sinergia tra organizzazioni e iniziative locali <input checked="" type="checkbox"/>
	 Sistema morfologico ed ecosistemico <input type="checkbox"/>	 Educazione e formazione <input type="checkbox"/>		 Conoscenze e risorse locali <input checked="" type="checkbox"/>
	 Valore patrimoniale dei beni lagunari <input checked="" type="checkbox"/>			

soggetto responsabile dell'azione	prometheus_open food lab
soggetto/i coinvolto/i	Tocia!, Coldiretti, Università di Padova, Università Cà Foscari, UNIPD, Co.ri.la, Consorzio Carciofo Violetto, Ittica center, ClimAct, Comune di Cavallino-Treporti, Pro Loco del Comune di Musile, Centro di Educazione ambientale di Musile di Piave, Vigne Salse, Sea The change, Blue Farm, CIA, UNIPD
soggetto/i da coinvolgere	Glam - Palazzo Venart, Venissa, Regione Veneto, Veneto Agricoltura, vivai, aziende sementiere, Produttori locali, Comuni interessati, aziende di distribuzione a vario livello Slow Food,GAS interessati, ristoranti, Comune di Musile di Piave Comune di Jesolo, proprietari dei terreni abbandonati Università di Padova, Consorzio bonifica Veneto Orientale Agenzia del Demanio, Autorità per la Laguna di Venezia, Fondazione CMCC, Comune di Eraclia, Comune di Venezia Protezione civile, Associazioni di categoria, Università luav di Venezia, Ca' Foscari, Blue Farm, Veneto Agricoltura, Algaescop

Risultati attesi	Recupero della funzionalità produttiva dei terreni e riduzione dei fenomeni di abbandono degli stessi, con rafforzamento del sistema agricolo e della resilienza alimentare locale. Ripristino della copertura vegetale nei terreni abbandonati o dismessi anche laddove non sia presente un'attività economica, per arginare il rischio di desertificazione.
Prodotti attesi	A 02.1: Rapporto di studio degli usi gastronomici della flora di laguna, e dei metodi per processare i prodotti. Eventi di sperimentazione culinaria di nuovi alimenti. A 02.2: Stesura di un protocollo di coltivazione, e di un protocollo di raccolta. Rafforzamento vivai e identificazione dei tratti genetici utili. Attivazione da parte della Regione Veneto dei corsi di formazione previsti per la raccolta di spontanee. A 02.3: Creazione di un accordo tra produttori. Istituzione di un tavolo di lavoro. Attività promozionali per catalizzare lo sviluppo delle filiere corte. A 02.4: Mappatura dei terreni, dei vincoli, delle potenzialità. A 02.5: Attivazione del tavolo di lavoro tramite un accordo tra associazioni e comuni interessati. Definizione di un calendario di incontri. Stesura di una carta degli obiettivi. Attività di comunicazione e marketing. Studio di fattibilità ed eventuale progetto delle piattaforme di osservazione e del vigneto. A 02.6: Studio di analisi preliminare e co-costruzione di una mappatura con i produttori locali. A 02.7: Programma di eventi legati alla disseminazione del tema nei territori dei comuni coinvolti e documento di identificazione di potenziali produttori interessati A 02.8: Nuova scheda nell'Atlante del Cibo della Laguna di Venezia relativa alla filiera delle piante alofite di laguna inserire descrizione prodotti

Costi	163.000€
Finanziamenti	Fondi già disponibili e da reperire
Possibili linee di finanziamento	Europei (LIFE, Interreg), Regionali, Locali, altri

Tempi di attuazione	2026	2027	2028	2029	2030
A 2.1	<input checked="" type="checkbox"/>	<input checked="" type="checkbox"/>	<input checked="" type="checkbox"/>	<input type="checkbox"/>	<input type="checkbox"/>
A 2.2	<input checked="" type="checkbox"/>	<input checked="" type="checkbox"/>	<input checked="" type="checkbox"/>	<input checked="" type="checkbox"/>	<input checked="" type="checkbox"/>
A 2.3	<input checked="" type="checkbox"/>	<input checked="" type="checkbox"/>	<input checked="" type="checkbox"/>	<input type="checkbox"/>	<input type="checkbox"/>
A 2.4	<input type="checkbox"/>	<input checked="" type="checkbox"/>	<input checked="" type="checkbox"/>	<input checked="" type="checkbox"/>	<input checked="" type="checkbox"/>
A 2.5	<input type="checkbox"/>	<input checked="" type="checkbox"/>	<input checked="" type="checkbox"/>	<input checked="" type="checkbox"/>	<input checked="" type="checkbox"/>
A 2.6	<input type="checkbox"/>	<input checked="" type="checkbox"/>	<input checked="" type="checkbox"/>	<input checked="" type="checkbox"/>	<input checked="" type="checkbox"/>
A 2.7	<input type="checkbox"/>	<input checked="" type="checkbox"/>	<input checked="" type="checkbox"/>	<input checked="" type="checkbox"/>	<input checked="" type="checkbox"/>
A 2.8	<input checked="" type="checkbox"/>	<input checked="" type="checkbox"/>	<input type="checkbox"/>	<input type="checkbox"/>	<input type="checkbox"/>

Monitoraggio attuativo	elenco attività	2026	2028	2030
	da avviare			
	in corso			
	concluse			

COD. ATTIVITA'	TITOLO/DESCRIZIONE	SOGGETTO RESPONSABILE	SOGGETTI COINVOLTI	EVENTUALI SOGGETTI DA COINVOLGERE	PRODOTTI ATTESI
A 2.1	Identificazione dei potenziali usi gastronomici della vegetazione alofita di laguna	prometheus_open food lab	Tocia! Coldiretti Università di Padova Università Cà Foscari	Glam - Palazzo Venart Venissa altri produttori e ristoratori locali	Rapporto di studio degli usi gastronomici della flora di laguna, e dei metodi per processare i prodotti. Eventi di sperimentazione culinaria di nuovi alimenti.
A 2.2	Identificazione protocolli di coltivazione, raccolta e della vegetazione alofita di laguna	prometheus_open food lab	Tocia! Coldiretti UNIPD Co.ri.la	Regione Veneto Veneto Agricoltura vivai, aziende sementiere Università luav di Venezia	Stesura di un protocollo di coltivazione, e di un protocollo di raccolta. Rafforzamento vivai e identificazione dei tratti genetici utili. Attivazione da parte della Regione Veneto dei corsi di formazione previsti per la raccolta di spontanee.
A 2.3	Sviluppo di una filiera della vegetazione alofita di laguna dal produttore al consumatore	prometheus_open food lab	Consorzio Carciofo Violetto Coldiretti Ittica center	Produttori locali Comuni interessati aziende di distribuzione a vario livello Slow Food GAS interessati ristoranti	Creazione di un accordo tra produttori. Istituzione di un tavolo di lavoro. Attività promozionali per catalizzare lo sviluppo delle filiere corte.
A 2.4	Censimento e strategie per le aree in disuso potenzialmente valorizzabili per l'agricoltura di comunità	Università luav di Venezia	prometheus_open food lab ClimAct Comune di Cavallino-Treporti Coldiretti	Comune di Musile di Piave Comune di Jesolo e altri comuni interessati proprietari dei terreni abbandonati Università di Padova Consorzio bonifica Veneto Orientale Agenzia del Demanio Autorità per la Laguna di Venezia Fondazione CMCC Comune di Eraclea Comune di Venezia Protezione civile Associazioni di categoria	Mappatura dei terreni, dei vincoli, delle potenzialità.
A 2.5	Promozione e valorizzazione agro-ambientale e turistica	Comune di Musile di Piave	Pro Loco del Comune di Musile	Altre associazioni e soggetti interessati	Attivazione del tavolo di lavoro tramite un accordo tra associazioni e comuni interessati. Definizione di un calendario di incontri. Stesura di una carta degli













COD. ATTIVITA'	TITOLO/DESCRIZIONE	SOGGETTO RESPONSABILE	SOGGETTI COINVOLTI	EVENTUALI SOGGETTI DA COINVOLGERE	PRODOTTI ATTESI
	della fascia tra Laguna e Piave vecchia		Centro di Educazione ambientale di Musile di Piave Vigne Salse		obiettivi. Attività di comunicazione e marketing. Studio di fattibilità ed eventuale progetto delle piattaforme di osservazione e del vigneto.
A 2.6	Supporto per esplorare la diffusione di pratiche di coltivazione di piante alofite nelle valli da pesca	VeGal	Sea The change Blue Farm	Università luav di Venezia Produttori locali interessati Università Ca' Foscari Blue Farm Veneto Agricoltura Algaescop	Studio di analisi preliminare e co-costruzione di una mappatura con i produttori locali.
A 2.7	Disseminazione del tema "coltivazione di piante alofite in laguna" con diversi coltivatori e apripista della progettualità	prometheus_open food lab	Coldiretti, CIA, Prometheus_open food lab UNIPD	Comune di Musile di Piave Comune di Jesolo e altri comuni della costa produttori già installati potenziali nuovi produttori	Programma di eventi legati alla disseminazione del tema nei territori dei comuni coinvolti e documento di identificazione di potenziali produttori interessati
A 2.8	Divulgazione al pubblico dei problemi di salinizzazione e abbandono dei suoli agricoli e delle potenzialità della flora di laguna.	luav	Prometheus_open food lab	Tocia! Consorzio Carciofo Violetto CBVO CBAR	Creazione di una nuova scheda nell'Atlante del Cibo della Laguna di Venezia relativa alla filiera delle piante alofite di laguna

azione 3

EDUCARE AI DIRITTI DELLA LAGUNA - Consapevolezza ecologica e adattamento ai CC

Descrizione dell'azione	L'azione prevede la realizzazione, la gestione, la promozione e il coordinamento di attività educative e di formazione per aumentare la consapevolezza ecologica in relazione all'adattamento ai cambiamenti climatici attraverso il riconoscimento della laguna come ecosistema vivente	numero di attività	17	
Obiettivi specifici	<p>GOVERNANCE: Allineamento della comunità locale sulla conoscenza del rischio climatico in laguna e sulle misure di adattamento possibili, favorendo coesione tra gli attori coinvolti a vario livello nel settore educativo</p> <p>AMBIENTE: Riconoscimento della Laguna di Venezia come ecosistema vivente soggetto di diritti</p> <p>SVILUPPO ECONOMICO E LOCALE: Consapevolezza delle comunità locali, e in particolare di alunni e studenti, sul valore socio-ecologico della Laguna di Venezia</p>			
Contributo all'adattamento ai cambiamenti climatici	L'azione individua nell'educazione e nella formazione un contributo fondamentale verso la consapevolezza dei cambiamenti climatici in ottica di adattamento. Attraverso attività di livello locale, si mira ad accrescere la consapevolezza sui rischi climatici legati al territorio della Laguna di Venezia, promuovendo comportamenti e pratiche più resilienti. La formazione contribuisce, inoltre, a radicare una cultura condivisa dell'adattamento e mira a rafforzare una visione di laguna come ecosistema vivente.			
Settori vulnerabili ai cambiamenti climatici*	Risorse idriche <input checked="" type="checkbox"/>	Suolo e territorio <input checked="" type="checkbox"/>	Patrimonio culturale <input checked="" type="checkbox"/>	Salute <input checked="" type="checkbox"/>
	Ecosistemi marini <input checked="" type="checkbox"/>	Agricoltura e produzione alimentare <input type="checkbox"/>	Energia <input type="checkbox"/>	Insediamenti urbani <input checked="" type="checkbox"/>
	Ecosistemi di transizione <input checked="" type="checkbox"/>	Pesca marittima <input type="checkbox"/>		Ecosistemi terrestri <input checked="" type="checkbox"/>
	Zone costiere <input checked="" type="checkbox"/>	Acquacoltura <input type="checkbox"/>		

* Selezione da: Istituto Superiore per la Protezione e la Ricerca Ambientale. (2022). *Indicatori del clima in Italia nel 2021*. ISPRA.

Coerenza con i valori del Contratto di Area Umida per la Laguna Nord di Venezia	curare l'ambiente e la cultura della Laguna	sentire la Laguna	abitare e muoversi in Laguna	valori trasversali
	 Biodiversità di habitat e di specie <input checked="" type="checkbox"/>	 Senso di appartenenza ad un sistema naturale/antropico unico <input checked="" type="checkbox"/>	 Abitabilità <input type="checkbox"/>	 Chiarezza normativa e amministrativa <input type="checkbox"/>
	 Salubrità ambientale <input checked="" type="checkbox"/>	 Senso di cura ed affezione <input checked="" type="checkbox"/>	 Percorribilità e connessione <input type="checkbox"/>	 Sinergia tra organizzazioni e iniziative locali <input checked="" type="checkbox"/>
	 Sistema morfologico ed ecosistemico <input type="checkbox"/>	 Educazione e formazione <input checked="" type="checkbox"/>		 Conoscenze e risorse locali <input checked="" type="checkbox"/>
	 Valore patrimoniale dei beni lagunari <input type="checkbox"/>			

soggetto responsabile dell'azione	Università Iuav di Venezia
soggetto/i coinvolto/i	Amici del Parco San Giuliano, Archeoclub Sede di Venezia, Ca' Foscari (NICHE), ClimAct, CNR ISMAR, Comune di Musile, Ekos Club, IDRA, MareVivo Veneto, Ocean Space, Polo Nautico San Giuliano, Università Iuav di Venezia, VeGAL, Venice Lagoon Plastic Free, Associazione VERAS, We Are Here Venice
soggetto/i da coinvolgere	Asd Barena 91, Carpishing Team Musile, CER Vignole, Comune di Chioggia, Comune di Codevigo, Contrada Ca' Malipiero, Ecomuseo AQUAE, Federcaccia Musile di Piave, Fipsas, Fondazione Musei Civici (Museo Fortuny), Fondazione Querini Stampalia, Gruppo Comunale di Protezione Civile, Human Safety Net, Istituto Barbarigo, Mission Ocean and Waters EU, Museo di Storia Naturale di Venezia, Ocean Space, Piccolo Museo della Laguna Sud, Pro Loco Musile, UNESCO, Università degli Studi di Padova, VELA, istituti scolastici e tutti i firmatari

Risultati attesi	Diffondere una maggiore consapevolezza sui rischi climatici legati alla Laguna di Venezia e sulle possibili misure di adattamento, promuovendo comportamenti più resilienti tra cittadini e studenti. Consolidare una visione condivisa della laguna come ecosistema vivente e soggetto di diritti, capace di orientare scelte individuali e collettive. Rafforzare la coesione tra gli attori del settore educativo, favorendo un allineamento comune sui temi del cambiamento climatico e sui diritti della natura.
Prodotti attesi	3.01 Mappatura delle attività educative di consapevolezza ecologica e CC in Laguna 3.02 Giornata di studio 3.03 Giornata ecologica annuale 3.04 Lezione di formazione insegnanti in aula, lezione preparatoria per alunni in aula, workshop sul campo in laguna 3.05 Incontri del gruppo di lavoro, diffusione pubblica per allargamento della rete, definizione della proposta di legge popolare 3.06 workshop didattico 3.07 festival 3.08 escursioni e visite guidate 3.09 conferenze e pubblicazioni (anche multimediali)

	3.10 visite guidate 3.11 visite guidate, workshop per differenti target 3.12 cartelli e aree informative presso i siti di barena, visite e workshop 3.13 corso di formazione 3.14 giornata ecologica annuale 3.15 workshop internazionale, showcase di soluzioni e metodologie innovative 3.16 workshop per bambini e ragazzi
--	---

Costi	In via di definizione
Finanziamenti	In corso di definizione
Possibili linee di finanziamento	In corso di definizione

Tempi di attuazione	2026	2027	2028	2029	2030
A 3.1	<input type="checkbox"/>	<input checked="" type="checkbox"/>	<input checked="" type="checkbox"/>	<input checked="" type="checkbox"/>	<input checked="" type="checkbox"/>
A 3.2	<input type="checkbox"/>	<input checked="" type="checkbox"/>	<input checked="" type="checkbox"/>	<input type="checkbox"/>	<input type="checkbox"/>
A 3.3	<input checked="" type="checkbox"/>	<input checked="" type="checkbox"/>	<input checked="" type="checkbox"/>	<input checked="" type="checkbox"/>	<input checked="" type="checkbox"/>
A 3.4	<input type="checkbox"/>	<input checked="" type="checkbox"/>	<input type="checkbox"/>	<input type="checkbox"/>	<input type="checkbox"/>
A 3.5	<input checked="" type="checkbox"/>	<input checked="" type="checkbox"/>	<input type="checkbox"/>	<input type="checkbox"/>	<input type="checkbox"/>
A 3.6	<input type="checkbox"/>	<input checked="" type="checkbox"/>	<input checked="" type="checkbox"/>	<input checked="" type="checkbox"/>	<input checked="" type="checkbox"/>
A 3.7	<input type="checkbox"/>	<input checked="" type="checkbox"/>	<input type="checkbox"/>	<input type="checkbox"/>	<input type="checkbox"/>

Tempi di attuazione	2026	2027	2028	2029	2030
A 3.8	<input type="checkbox"/>	<input checked="" type="checkbox"/>	<input type="checkbox"/>	<input type="checkbox"/>	<input type="checkbox"/>
A 3.9	<input checked="" type="checkbox"/>	<input checked="" type="checkbox"/>	<input type="checkbox"/>	<input type="checkbox"/>	<input type="checkbox"/>
A 3.10	<input checked="" type="checkbox"/>	<input checked="" type="checkbox"/>	<input checked="" type="checkbox"/>	<input checked="" type="checkbox"/>	<input checked="" type="checkbox"/>
A 3.11	<input checked="" type="checkbox"/>	<input checked="" type="checkbox"/>	<input checked="" type="checkbox"/>	<input checked="" type="checkbox"/>	<input checked="" type="checkbox"/>
A 3.12	<input checked="" type="checkbox"/>	<input checked="" type="checkbox"/>	<input checked="" type="checkbox"/>	<input checked="" type="checkbox"/>	<input checked="" type="checkbox"/>
A 3.13	<input type="checkbox"/>	<input checked="" type="checkbox"/>	<input type="checkbox"/>	<input type="checkbox"/>	<input type="checkbox"/>
A 3.14	<input checked="" type="checkbox"/>	<input checked="" type="checkbox"/>	<input checked="" type="checkbox"/>	<input checked="" type="checkbox"/>	<input checked="" type="checkbox"/>
A 3.15	<input checked="" type="checkbox"/>	<input checked="" type="checkbox"/>	<input checked="" type="checkbox"/>	<input checked="" type="checkbox"/>	<input checked="" type="checkbox"/>
A 3.16	<input checked="" type="checkbox"/>	<input type="checkbox"/>	<input type="checkbox"/>	<input type="checkbox"/>	<input type="checkbox"/>

Monitoraggio attuativo	elenco attività	2026	2028	2030
	da avviare			
	in corso			
	concluse			

COD. ATTIVITA'	TITOLO/DESCRIZIONE	SOGGETTO RESPONSABILE	SOGGETTI COINVOLTI	EVENTUALI SOGGETTI DA COINVOLGERE	PRODOTTI ATTESI
A 3.1	Ricognizione delle attività esistenti su consapevolezza ecologica ed educazione sui cc	Università luav di Venezia			Mappatura delle attività educative di consapevolezza ecologica e in merito agli effetti dei CC in Laguna.
A 3.2	Formazione su diritti della laguna e adattamento al cambiamento climatico Educazione alla consapevolezza ecologica in ottica di CC	Ekos Club	Università luav di Venezia, IDRA	Università degli Studi di Padova Ocean Space Museo di Storia Naturale tutti i firmatari	Organizzazione di una giornata di studio.
A 3.3	Giornate ecologiche	Comune di Musile	Federcaccia Musile di Piave Carpfishing team Musile Asd Barena 91 Fipsas gruppo amatoriale Lazzaretto contrada Ca' Malipiero, gruppo comunale di protezione civile		Organizzazione della giornata ecologica annuale.
A 3.4	Progetto educativo di esplorazione dell'ambiente lagunare "I Giganti della Laguna"	We are here Venice		Piccolo Museo della Laguna Sud	Lezione di formazione insegnanti in aula. Lezione preparatoria per alunni in aula. Workshop sul campo.
A 3.5	Policy Lab per una proposta di legge che riconosca la carta dei diritti della laguna	IDRA	Ocean Space Ca' Foscari (NICHE) Amici del Parco San Giuliano We are here Venice Università luav di Venezia		Incontri del gruppo di lavoro, diffusione pubblica per allargamento della rete, definizione della proposta di legge popolare.
A 3.6	Attività educative all'aperto sull'isola delle Vignole su agricoltura sana ed energie rinnovabili	Associazione VERAS	CER Vignole Istituto Barbarigo	altri istituti scolastici	Workshop didattico.

COD. ATTIVITA'	TITOLO/DESCRIZIONE	SOGGETTO RESPONSABILE	SOGGETTI COINVOLTI	EVENTUALI SOGGETTI DA COINVOLGERE	PRODOTTI ATTESI
A 3.7	Organizzazione di un festival sulla biodiversità e il legame tra l'ambiente naturale il benessere umano nella Laguna di Venezia	CNR ISMAR		Fondazione Musei Civici (Museo Fortuny), Fondazione Querini Stampalia, Human Safety Net, UNESCO	Organizzazione e conduzione di un festival.
A 3.8	Promozione di percorsi naturalistici sulla Biodiversità in Laguna esperienziali nella laguna Nord e laboratori scientifici al Biodiversity Gateway e gite biodiverse	CNR ISMAR	Museo di Storia Naturale di Venezia, UNESCO		Proposta di escursioni e visite guidate.
A 3.9	Ciclo di conferenze presso il Biodiversity Gateway per la cittadinanza con visite guidate gratuite, e presentazione di prodotti editoriali e multimediali.	CNR ISMAR			Partecipazione a conferenze e pubblicazioni (anche multimediali).
A 3.10	Promozione di percorsi naturalistici e museali esperienziali per le scuole sull'area della Piave vecchia e della Laguna Nord	Centro di Educazione Ambientale "La Piave Vecchia"	Comune di Musile, Pro Loco Musile		Organizzazione e gestione di visite guidate.
A 3.11	Attività didattiche, educative e laboratoriali sul Sentiero delle Barene con scuole (di ogni ordine e grado), università e life-long learning.	Ekos Club	Archeoclub Sede di Venezia, MareVivo Veneto		Organizzazione e gestione di visite guidate. Organizzazione di workshop per differenti target
A 3.12	Progetto "Adotta una barena" per la tutela attiva della laguna e della sua biodiversità con coinvolgimento cittadini, scuole e aziende di sostenere concretamente il ripristino e il monitoraggio delle aree intertidali	MareVivo Veneto	Ekos Club, Comune di Codevigo, Comune di Chioggia		Inserimento di cartelli e aree informative presso i siti barena Organizzazione di visite e workshop
A 3.13	Attività sull'educazione ai diritti della laguna	ClimAct	Il vento in tasca		Corso di formazione
A 3.14	Giornata ecologica presso l'area del Parco	Amici del Parco San Giuliano	Polo Nautico San Giuliano		Giornata ecologica annuale

COD. ATTIVITA'	TITOLO/DESCRIZIONE	SOGGETTO RESPONSABILE	SOGGETTI COINVOLTI	EVENTUALI SOGGETTI DA COINVOLGERE	PRODOTTI ATTESI
A 3.15	Workshop internazionale annuale su monitoraggio, rimozione del marine litter e economia blu e circolare	Venice Lagoon Plastic Free	VELA, Mission Ocean and Waters EU		Workshop internazionale, showcase di soluzioni e metodologie innovative
A 3.16	Realizzazione di workshop per bambini e ragazzi nell'ambito dell'Ecomuseo AQUAE dedicati al tema dell'acqua	VeGAL		Ecomuseo AQUAE	workshop per bambini e ragazzi
A 3.17	Atlante del cibo della Laguna di Venezia	luav		Prometheus_open food lab Tocia! CBVO CBAR Consorzio Carciofo Violetto Ocean Space Vigne Salse Blue Farm	Programma pubblico di divulgazione sulla consapevolezza alimentare in laguna

azione 4

ABITARE E ACCOGLIERE - Attrezzamento del territorio per l'adattamento ai CC













Descrizione dell'azione	L'azione prevede di adattare il territorio per fronteggiare le maggiori sfide relative ai cambiamenti climatici, che impattano negativamente sull'abitabilità, fruibilità e mobilità sostenibile dei territori lagunari, sia per gli abitanti che per i visitatori.	numero di attività	5
--------------------------------	---	---------------------------	----------

Obiettivi specifici	<p>GOVERNANCE: Aumentare la resilienza ai CC dei territori lagunari, garantendo condizioni di abitabilità, fruibilità e mobilità sostenibile sia per soggetti stanziali (residenti) che temporanei (turisti), in modo da rispondere agli obiettivi dei PAESC dei comuni coinvolti</p> <p>AMBIENTE: Garantire la convivenza tra le specie umane e non umane in un ambiente ecologicamente sano e resiliente</p> <p>SVILUPPO ECONOMICO E LOCALE: Indirizzare le economie del territorio verso una transizione compatibile con l'ambiente e capace di adattarsi agli effetti del CC.</p>
----------------------------	--

Contributo all'adattamento ai cambiamenti climatici	L'azione contribuisce in modo diretto all'adattamento ai CC attraverso l'individuazione e/o la creazione di spazi sicuri per fronteggiare la crisi climatica che fungano da rifugi climatici. Questi dispositivi e interventi spaziali si prefigurano come luoghi di accoglienza in caso di ondate di calore e in condizioni climatiche estreme o imprevedibili.
--	--

Settori vulnerabili ai cambiamenti climatici*	Risorse idriche <input checked="" type="checkbox"/>	Suolo e territorio <input type="checkbox"/>	Patrimonio culturale <input checked="" type="checkbox"/>	Salute <input checked="" type="checkbox"/>
	Ecosistemi marini <input type="checkbox"/>	Agricoltura e produzione alimentare <input type="checkbox"/>	Energia <input checked="" type="checkbox"/>	Insediamenti urbani <input checked="" type="checkbox"/>
	Ecosistemi di transizione <input checked="" type="checkbox"/>	Pesca marittima <input type="checkbox"/>	Ecosistemi terrestri <input checked="" type="checkbox"/>	
	Zone costiere <input checked="" type="checkbox"/>	Acquacoltura <input type="checkbox"/>		

* Selezione da: Istituto Superiore per la Protezione e la Ricerca Ambientale. (2022). *Indicatori del clima in Italia nel 2021*. ISPRA.

Coerenza con i valori del Contratto di Area Umida per la Laguna Nord di Venezia	curare l'ambiente e la cultura della Laguna	sentire la Laguna	abitare e muoversi in Laguna	valori trasversali
	 Biodiversità di habitat e di specie <input type="checkbox"/>	 Senso di appartenenza ad un sistema naturale/antropico unico <input checked="" type="checkbox"/>	 Abitabilità <input checked="" type="checkbox"/>	 Chiarezza normativa e amministrativa <input type="checkbox"/>
	 Salubrità ambientale <input checked="" type="checkbox"/>	 Senso di cura ed affezione <input checked="" type="checkbox"/>	 Percorribilità e connessione <input checked="" type="checkbox"/>	 Sinergia tra organizzazioni e iniziative locali <input checked="" type="checkbox"/>
	 Sistema morfologico ed ecosistemico <input checked="" type="checkbox"/>	 Educazione e formazione <input type="checkbox"/>		 Conoscenze e risorse locali <input checked="" type="checkbox"/>
	 Valore patrimoniale dei beni lagunari <input type="checkbox"/>			

soggetto responsabile dell'azione	Comune di Cavallino Treporti
soggetto/i coinvolto/i	Università Iuav di Venezia, VeGal
soggetto/i da coinvolgere	Comune di Jesolo, Comune di Musile, FIAB, Wigwam, Remiere, Associazioni escursionistiche, ULSS, VeGal

Risultati attesi	Territori lagunari maggiormente resilienti rispetto ai rischi del cambiamenti climatico. Frequentazione dei territori lagunari più sicura in termini di salute e più accogliente in termini di comfort Percorsi escursionistici e turistici maggiormente utilizzati nei mesi più caldi dell'anno
Prodotti attesi	4.1. Mappatura degli hotspot 4.2. Mappatura del patrimonio pubblico disponibile 4.3. Piazzole di sosta ombreggiate sugli arenili, pannelli informativi, installazione punti acqua, installazione primo soccorso, installazione fonti di refrigerio 4.4. Nodi intermodali (bus/bici) cablati e ombreggiati, piazzole ombreggiate lungo i percorsi ciclabili, Politiche di incentivo per la creazione di rifugi climatici 4.5. Politiche di incentivo per la creazione di rifugi climatici

Costi	in via di definizione
Finanziamenti	finanziamenti legati a progetti europei in corso presso il Comune di Cavallino Treporti che coprono parzialmente le attività A.4.3 e A.4.4
Possibili linee di finanziamento	progetti europei: Interreg, Life finanziamenti regionali per la mobilità attiva e la sicurezza sanitaria

Tempi di attuazione	2026	2027	2028	2029	2030
A 4.1	<input checked="" type="checkbox"/>	<input checked="" type="checkbox"/>	<input type="checkbox"/>	<input type="checkbox"/>	<input type="checkbox"/>
A 4.2	<input type="checkbox"/>	<input checked="" type="checkbox"/>	<input type="checkbox"/>	<input type="checkbox"/>	<input type="checkbox"/>
A 4.3	<input checked="" type="checkbox"/>	<input checked="" type="checkbox"/>	<input checked="" type="checkbox"/>	<input checked="" type="checkbox"/>	<input checked="" type="checkbox"/>
A 4.4	<input type="checkbox"/>	<input checked="" type="checkbox"/>	<input checked="" type="checkbox"/>	<input checked="" type="checkbox"/>	<input checked="" type="checkbox"/>
A 4.5	<input checked="" type="checkbox"/>	<input checked="" type="checkbox"/>	<input type="checkbox"/>	<input type="checkbox"/>	<input type="checkbox"/>

Monitoraggio attuativo	elenco attività	2026	2028	2030
	da avviare			
	in corso			
	concluse			

COD. ATTIVITA'	TITOLO/DESCRIZIONE	SOGGETTO RESPONSABILE	SOGGETTI COINVOLTI	EVENTUALI SOGGETTI DA COINVOLGERE	PRODOTTI ATTESI
A 4.1	Individuazione degli hotspot lagunari	Università Iuav di Venezia	VeGal	FIAB Wigwam Remiere Associazioni escursionistiche	Mappatura degli hotspot
A 4.2	Individuazione di luoghi pubblici come potenziali luoghi sicuri	Comune di Cavallino Treporti		Comune di Musile Comune di Jesolo	Mappatura del patrimonio pubblico disponibile
A 4.3	Adeguamento funzionale e attrezzamento del patrimonio edilizio esistente ai fini dell'accoglienza climatica	Comune di Cavallino Treporti		ULSS	<ul style="list-style-type: none"> - piazzole di sosta ombreggiate sugli arenili - pannelli informativi - installazione punti acqua - installazione primo soccorso - installazione fonti di refrigerio
A 4.4	Attrezzamento di percorsi escursionistici ciclabili lagunari	Comune di Cavallino Treporti		VeGal FIAB Associazioni escursionistiche	<ul style="list-style-type: none"> - nodi intermodali (bus/bici) cablati e ombreggiati - piazzole ombreggiate lungo i percorsi ciclabili
A 4.5*	Individuazione di luoghi privati (commerciali) come possibili luoghi sicuri	Comune di Cavallino Treporti		ULSS Comune di Musile Comune di Jesolo	Politiche di incentivo per la creazione di rifugi climatici

* in attesa di conferma