CITTÀ DI JESOLO

Settore Lavori Pubblici e Urbanistica
Unità Organizzativa urbanistica e cartografico

Piano Particolareggiato dell'Arenile - Monitoraggio 2024

Legenda

- 🟥 Linea di Battigia da immagine lidar
- 🟦 Linea di Battigia ambito PPA

Scala 1:10.000

Comune di Jesolo
Via Sant'Antonio, 11 - 30016 Jesolo (Ve) - CF e P.I. 00608720272
Ufficio Relazioni con il Pubblico
0421 359111 - urp@comune.jesolo.ve.it - PEC: comune.jesolo@legalmail.it
cod. IPA c_c388 - codice univoco di fatturazione UFCMQF

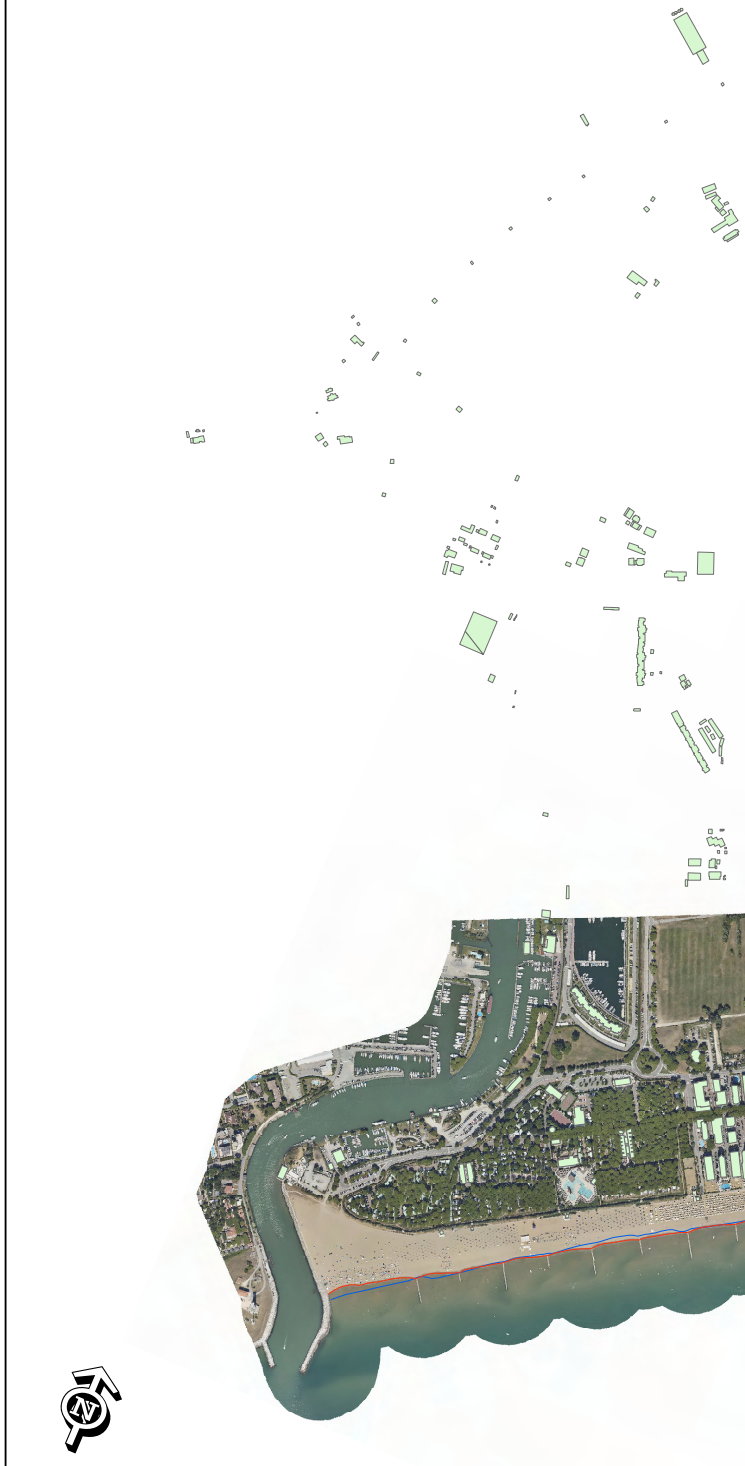

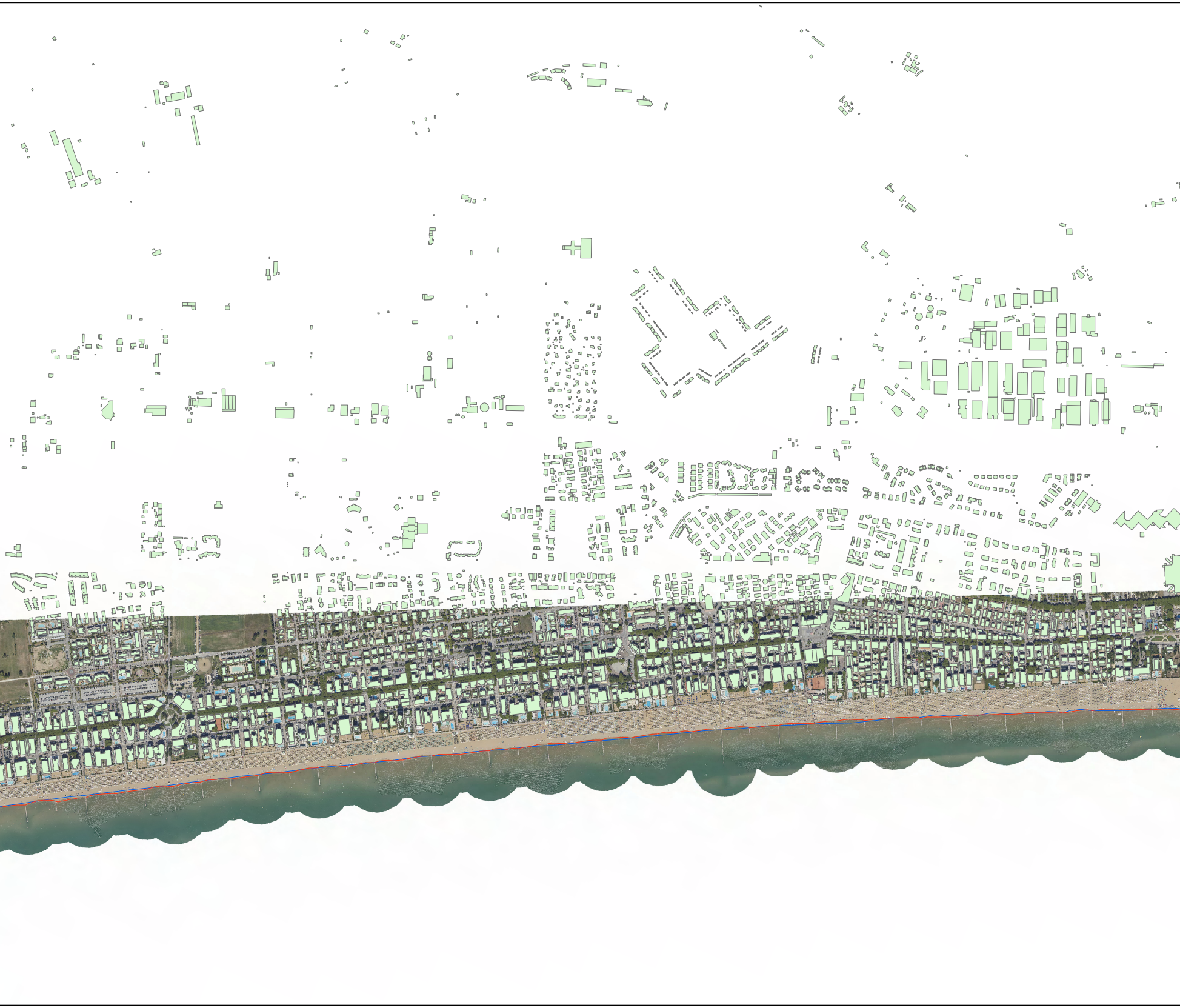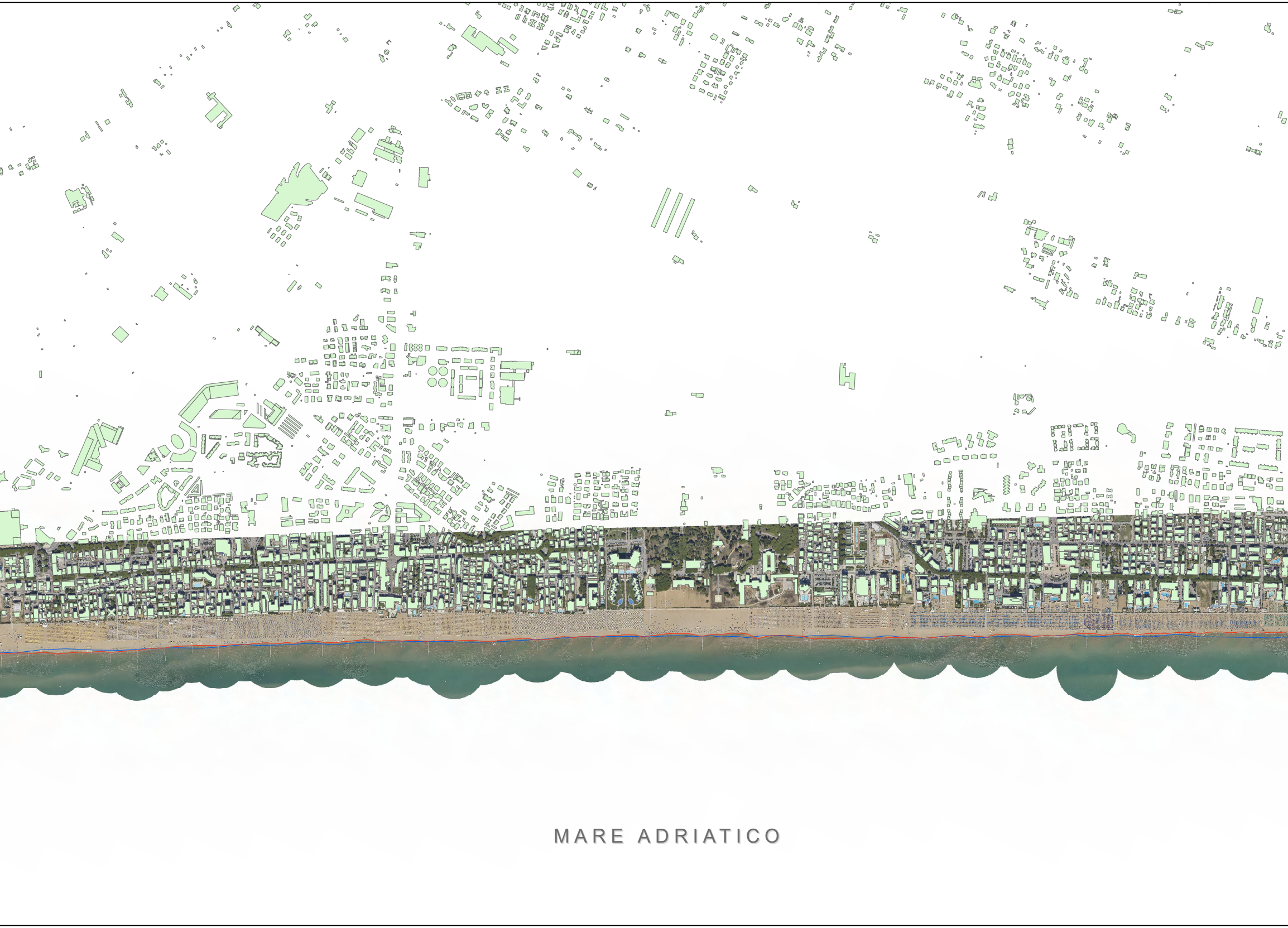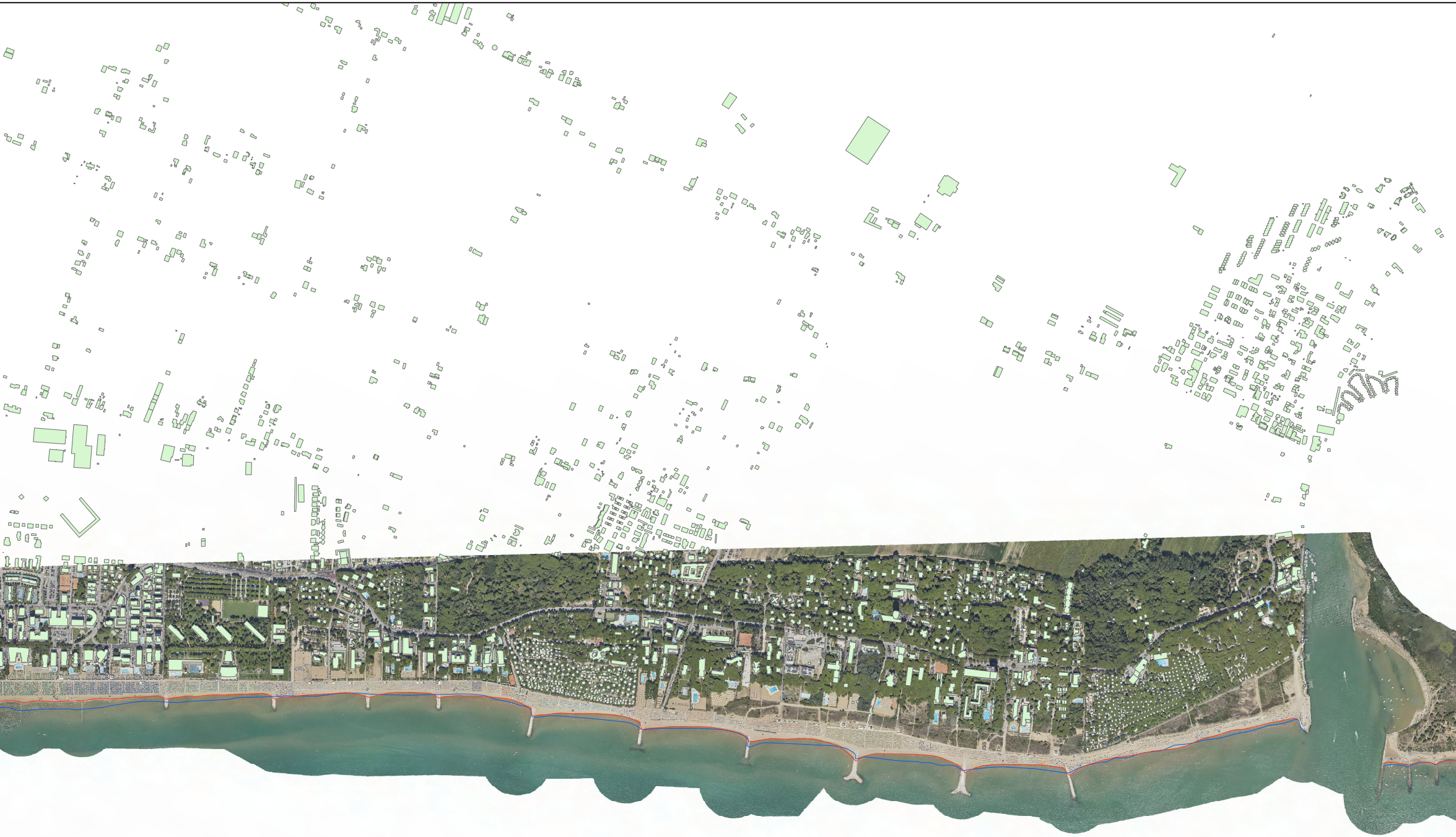Ufficio Cartografico - 13 marzo 2025